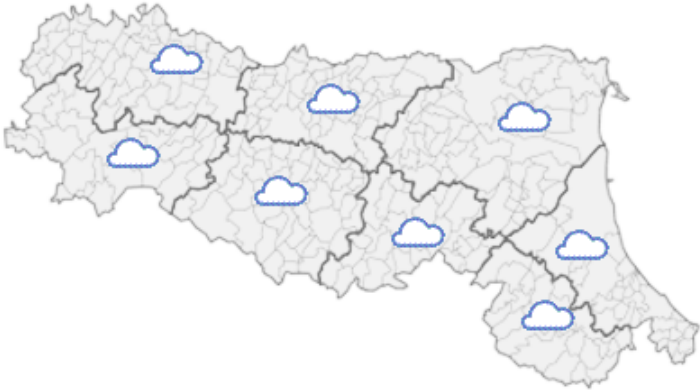






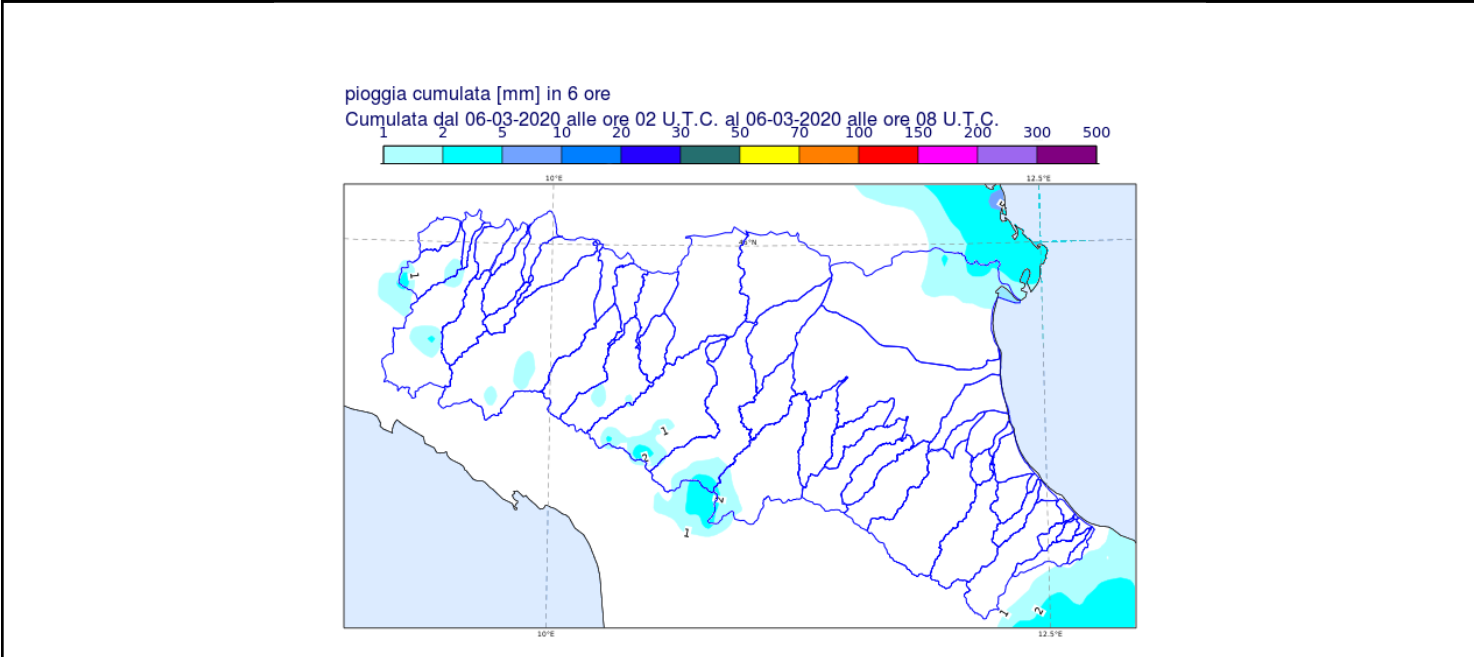


DOCUMENTO N.	DATA EMISSIONE	INIZIO VALIDITA'	FINE VALIDITA'
002/2020/02 ULTIMO	06/03/2020 10:27	06/03/2020 10:30	06/03/2020 17:00

PREVISIONE METEOROLOGICA PER LE PROSSIME ORE	LEGENDA PREVISIONE
	<ul style="list-style-type: none"> <li> Pioggia trascurabile (&lt;2 mm / 6h)</li> <li> Pioggia debole (5-10 mm / 6h)</li> <li> Pioggia moderata (10-30 mm / 6h)</li> <li> Pioggia elevata (&gt;30 mm / 6h)</li> <li> Pioggia mista a neve</li> <li> Neve</li> </ul>

La piena del fiume Enza è in esaurimento su tutto il tratto vallivo, dove si è mantenuta sempre sotto il liv 2. Le precipitazioni previste per oggi sono trascurabili.

**PIOGGIA OSSERVATA NELLE ULTIME 6 ORE**



**PREVISIONI DELLE PIENE SUI CORSI D'ACQUA MAGGIORI**

**BACINO ENZA**

STAZIONE IDROMETRICA	LIVELLO OSSERVATO			COLMO OSSERVATO/PREVISTO			SOGLIE RIF.		
	ORE	LIVELLO	Δ	LIVELLO	GG	HH	1	2	3
Cedogno	09:45	0.82	▼	<b>1,65</b>	<b>06/03</b>	<b>2:10</b>	1.2	1.7	2.5
Casse Espansione Enza SIAP	09:00	1.04	▼	<b>2,19</b>	<b>06/03</b>	<b>5:00</b>	1.2	2.4	3.2
Sorbolo	09:45	8.5	▼	<b>8,71</b>	<b>06/03</b>	<b>8:25</b>	7.9	10.0	11.0

Note:

Tutti gli orari sono riferiti all'ora locale.  
I dati indicati in grassetto si riferiscono ai livelli al colmo osservati.

Δ - Tendenza

▲ in aumento

= stazionaria

▼ in diminuzione

Il Dirigente Referente Centro Funzionale

Sandro Nanni

Firma autografa omessa ai sensi dell'art.3, c.2, D.Lgs.  
12/02/1993, n.39